

项目区地理位置示意图

比例尺:1:800000



本项目位于会泽县古城街道办事处北街中段。项目西侧为北街，北侧为德城华美达酒店和德城逸景小区，南侧为景上中环小区，东侧为空地，建设交通便利。

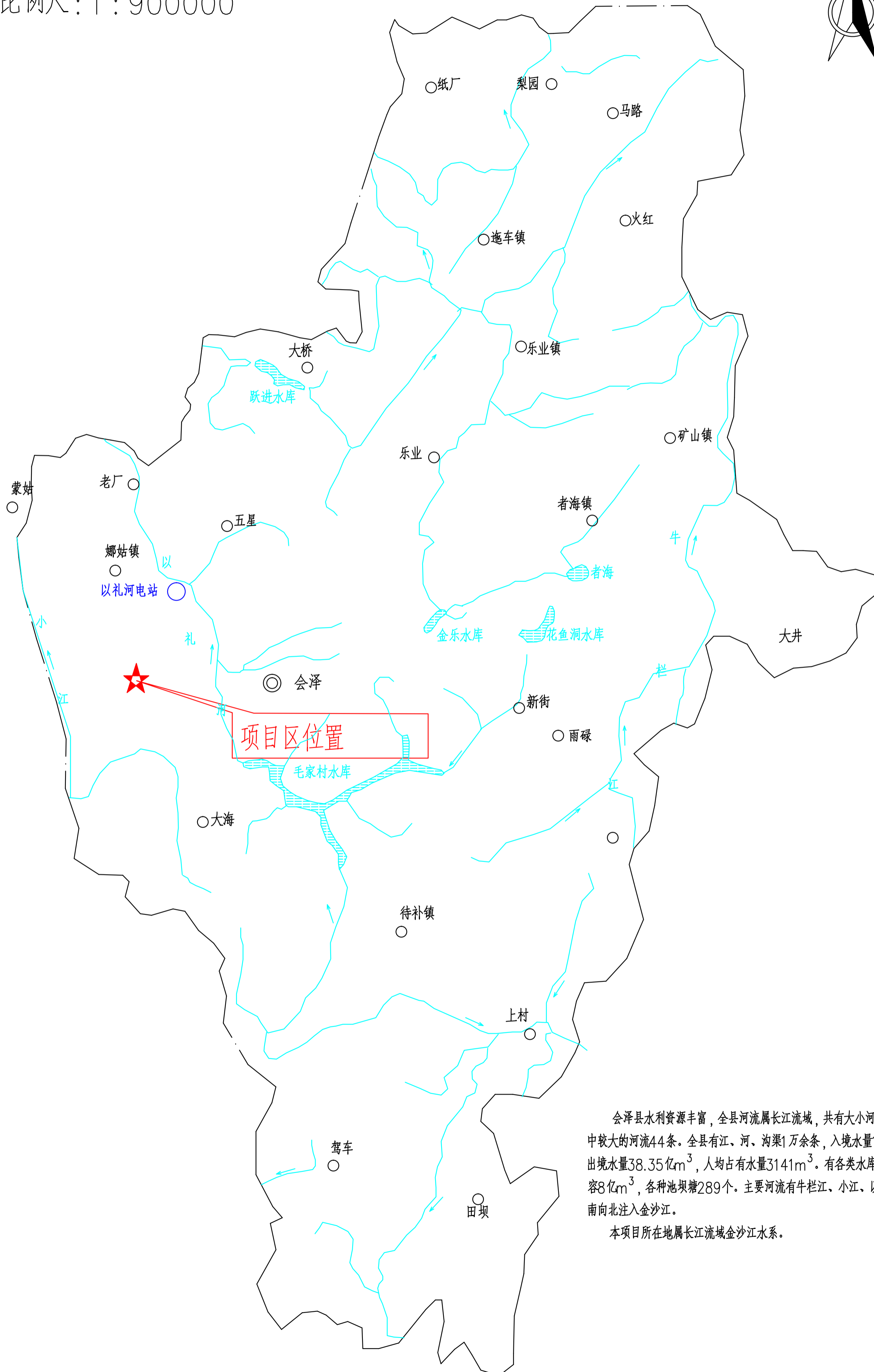

会泽县辖25个乡镇(街道),分别为:金钟、古城、宝云、钟屏、以礼5个街道办事处;大桥、者海、矿山、乐业、迤车、大井、待补7个乡镇;大海、老厂、五星、大桥、纸厂、马路、火红、新街、雨碌、鲁纳、上村、高车、田坝13个乡镇,360个村民委员会,18个社区,政府驻古城街道,会泽是一个多民族县,世居民族有汉、回、彝、壮、苗5个。

图例	
	县级行政中心
	乡、镇居民地
	民族乡居民地
	行政村居民地
	自然村
	河流: 1、清头河 2、伏流
	湖泊
	水渠
	桥梁
	高等级公路
	在建高等级公路
	国道及编号
	省道
	县乡道
	省界
	州、市界
	县界

云南省测绘局
注: 图与境界不作解释依据

项目区水系图

比例尺: 1 : 900000



会泽县水利资源丰富，全县河流属长江流域，共有大小河流155条，其中较大的河流44条。全县有江、河、沟渠1万余条，入境水量14.46亿 m^3 ，出境水量38.35亿 m^3 ，人均占有水量3141 m^3 。有各类水库15座，总库容8亿 m^3 ，各种池坝塘289个。主要河流有牛栏江、小江、以礼河，均是由南向北注入金沙江。

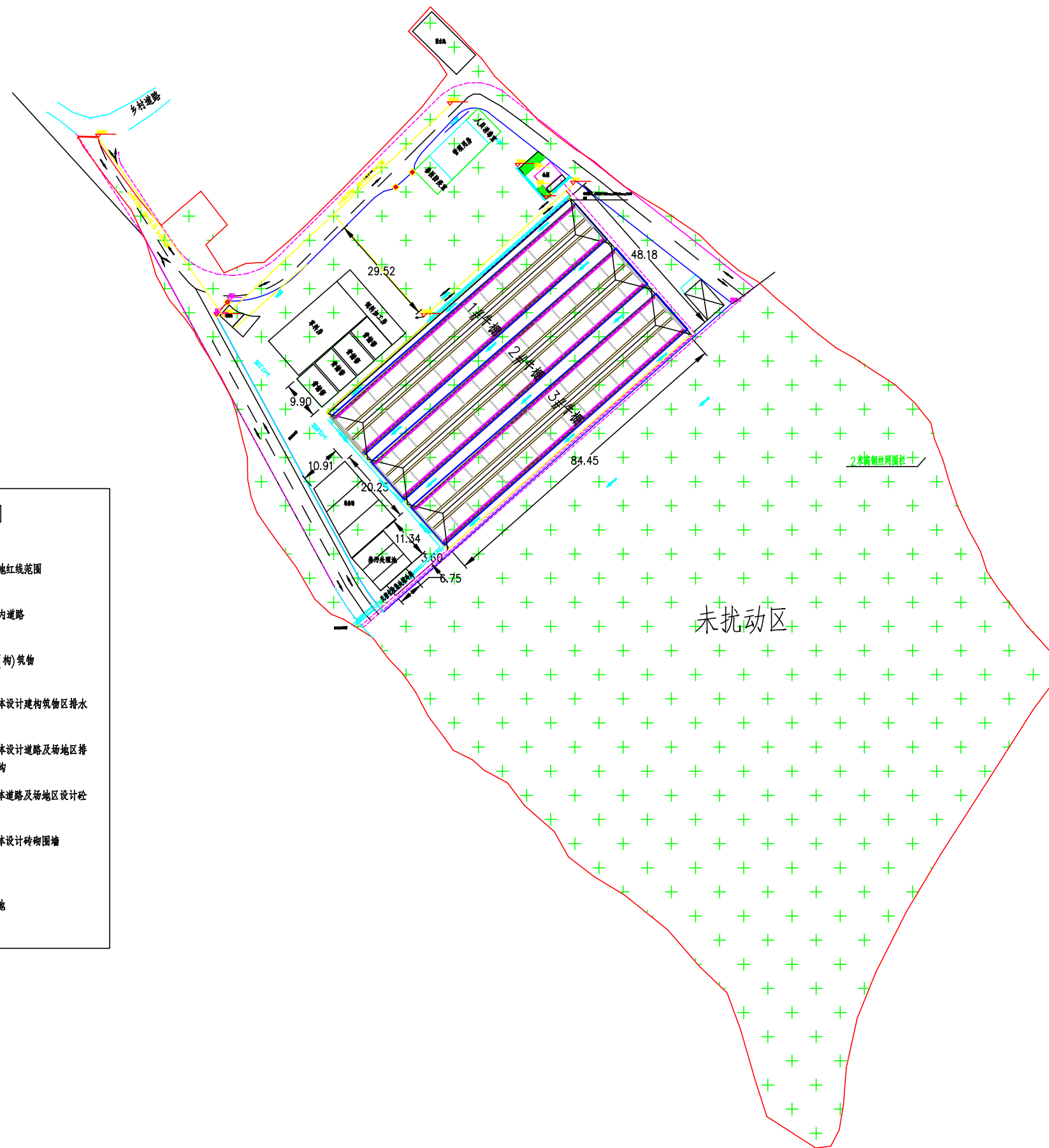
本项目所在地属长江流域金沙江水系。

项目区平面布置及土地利用现状图

1:1000



图 例	
	用地红线范围
	场内道路
	建(构)筑物
	主体设计建构筑物区排水沟
	主体设计道路及场地区排水沟
	主体道路及场地区设计砂管
	主体设计砖砌围墙
	草地



- 总图说明: 1、本图以米制, 大门以毫米制。
 2、本图根据地形图及甲方要求做整体布置。
 3、土方根据原地状高程和设计标高计算。
 4、挡土墙选用重力式类型, 按04J008图集相关要求实施, 挡土墙具体截面详图, 挡土墙位置和墙高根据地状由业主做现场调整处置, 挡土墙的砂浆需饱满, 块石直径不小于40cm。
 5、本单体工程的定位放线需经监理方验收后方可进行下道工序施工。

云南环沃工程咨询有限公司					
核定	高顺全	工程名称	以礼街道先锋社区2021年度统筹整合使用		
审查	曹波	项目名称	财政涉农(畜牧产业)资金建设试点项目		
设计	钱再虎	图名	项目区平面布置及土地利用现状图		
设计	代开球	比例	见图	阶段	初步设计
制图	王尊	日期	2023.10	图号	附图3

项目区土壤侵蚀强度分布图

1:1000

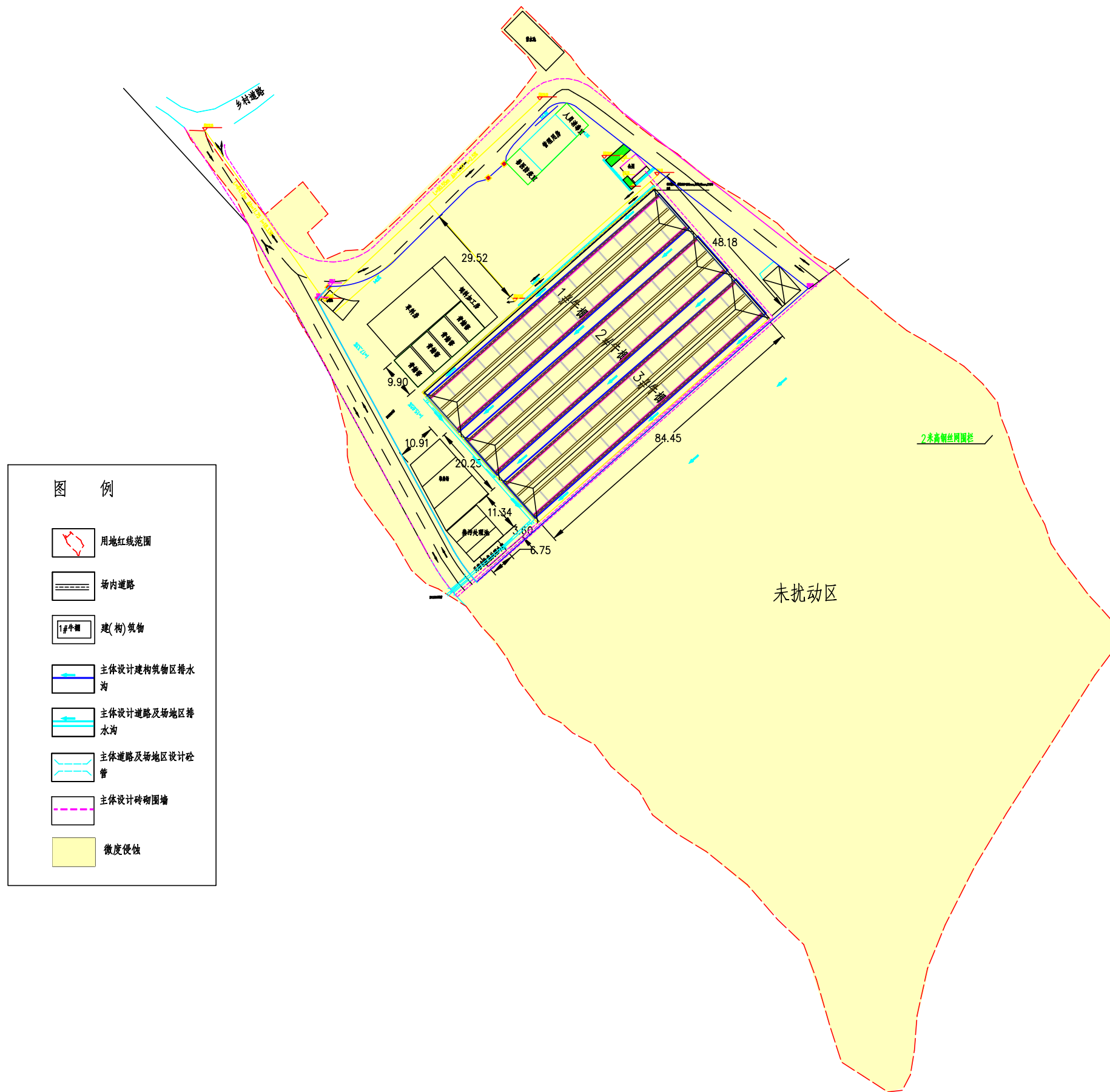


图 例	
	用地红线范围
	场内道路
	建(构)筑物
	主体设计建构物区排水沟
	主体设计道路及场地区排水沟
	主体道路及场地区设计砼管
	主体设计砖砌围墙
	微度侵蚀

- 总图说明: 1、本图以米制, 大门以毫米制。
 2、本图根据地形图及甲方要求做整体布置。
 3、土方根据原地高程和设计标高计算。
 4、挡土墙选用重力式类型, 按04J008图集相关要求实施, 挡土墙具体截面详图, 挡土墙位置和墙高根据地状由业主做现场调整处置, 挡土墙的砂浆需饱满, 块石直径不小于40cm。
 5、本单体工程的定位放线需经监理方验收后方可进行下道工序施工。

云南环沃工程咨询有限公司					
核定	高顺全	工程名称	以孔南镇先锋社区2021年度院坝整合使用		
审查	曹波	项目名称	财政涉农(畜牧产业)资金建设试点项目		
设计	钱再虎	图名	项目水土保持措施及监测点布置图		
设计	代开球	比例	见图	阶段	初步设计
制图	王尊	日期	2023.10	图号	附图4

项目水土保持措施布置图

1:1000

北

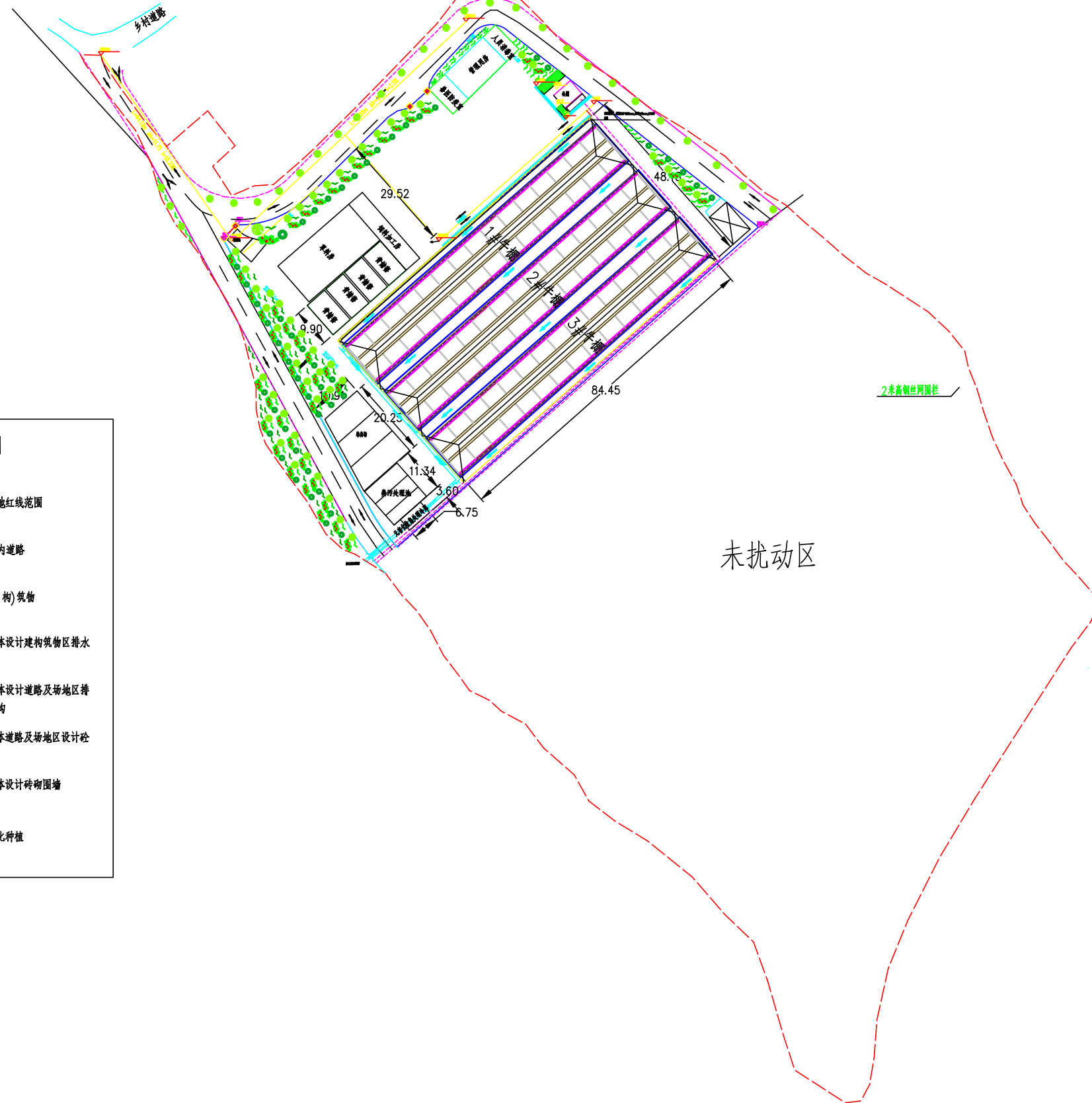
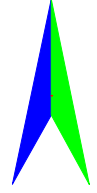


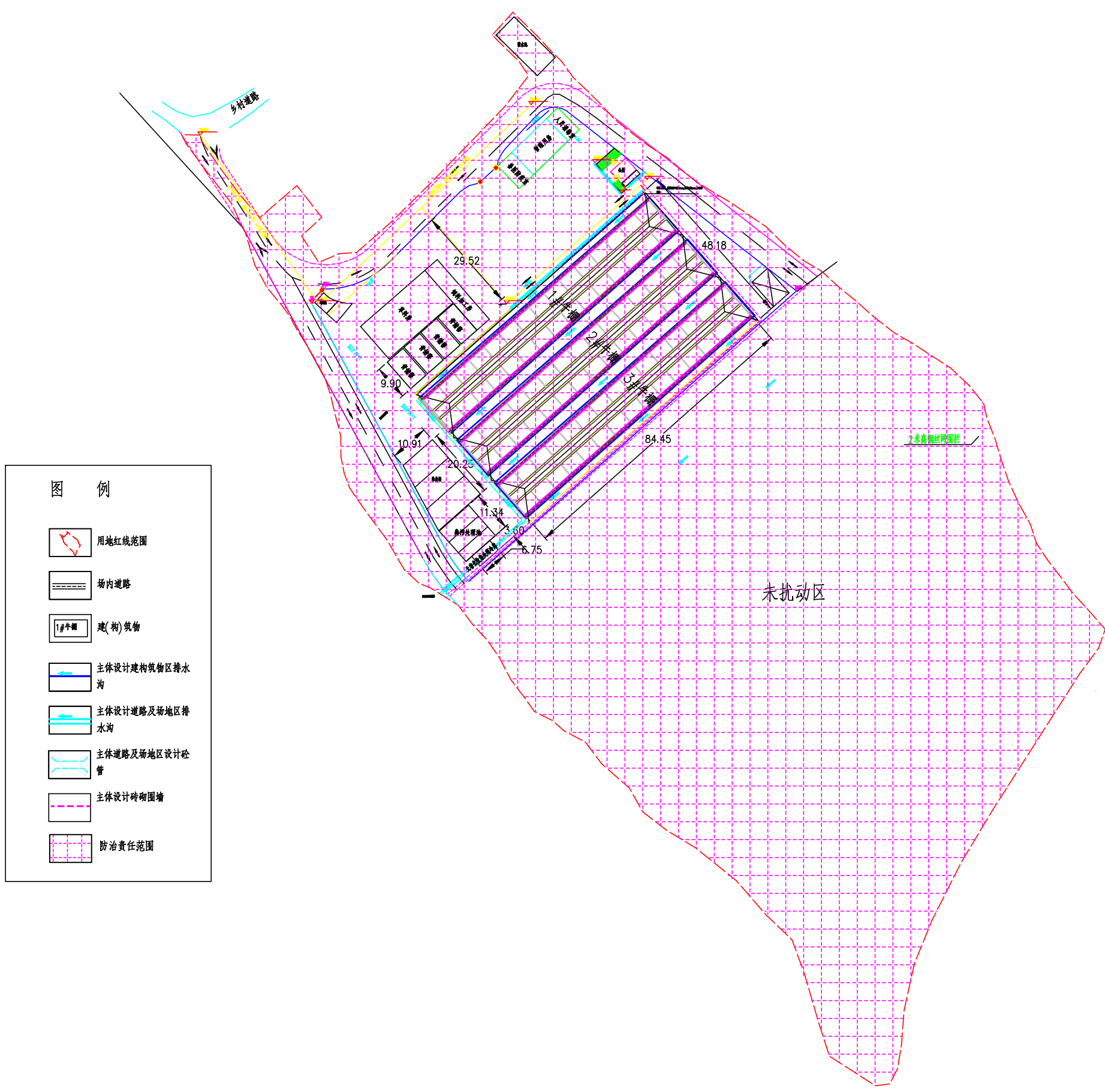

图 例	
	用地红线范围
	场内道路
	建(构)筑物
	主体设计建筑物区排水沟
	主体设计道路及场地区排水沟
	主体道路及场地区设计砂管
	主体设计砖砌围墙
	绿化种植

- 总图说明: 1、本图以米制, 大门以毫米制。
 2、本图根据地形图及甲方要求做整体布置。
 3、土方根据原地状高程和设计标高计算。
 4、挡土墙选用重力式类型, 按04J008图集相关要求实施, 挡土墙具体截面详图, 挡土墙位置和墙高根据地状由业主做现场调整处置, 挡土墙的砂浆需饱满, 块石直径不小于40cm。
 5、本单体工程的定位放线需经监理方验收后方可进行下道工序施工。

云南环沃工程咨询有限公司					
核定	高顺全	工程名称	以礼尚镇先锋社区2021年度院坝整合使用		
审查	曹波	图名	财政扶贫(畜牧产业)资金建设试点项目		
设计	钱再虎	比例	见图	张数	初步设计
制图	王尊	日期	2023.10	图号	附图5

项目水土流失防治责任范围图

1:1000



图例

	用地红线范围
	场内道路
	建(构)筑物
	主体设计建构物区排水沟
	主体设计道路及场地区排水沟
	主体道路及场地区设计砂管
	主体设计砖砌围墙
	防治责任范围

- 总图说明:
- 1、本图以米制,大门以毫米制。
 - 2、本图根据地形图及甲方要求做整体布置。
 - 3、土方根据原地状高程和设计标高计算。
 - 4、挡土墙选用重力式类型,按04J008图集相关要求实施,挡土墙具体截面详图,挡土墙位置和墙高根据地状由业主做现场调整处置,挡土墙的砂浆需饱满,块石直径不小于40cm。
 - 5、本单体工程的定位放线需经监理方验收后方可进行下道工序施工。

云南环沃工程咨询有限公司				
核定	高顺全	工程名称	以礼尚通先村社区2021年度院寨整合使用	
审查	曹波	图名	项目水土流失防治责任范围图	
设计	钱再虎	比例	见图	阶段
制图	代开琼	日期	2023.10	附图6
	王尊	图号		